



#### 4 Naturerlebnisraum „Kiesgrube Kasseedorf“


6 ha großes liebevoll eingerichtetes Gelände für Erkunden und spielerisches Lernen: Wasser, Sand, spezielle Pflanzen- und Tierwelt und beschilderte Findlinge


#### 5 Gut Sierhagen


Mittelalterliche von Wasser und alten Bäumen umgebene Gutsanlage (12. Jh., Betreten der Schlossinsel erlaubt). In der benachbarten Alten Gutsgärtnerei wird ein erlesenes Pflanzensortiment angeboten und es finden Kurse und Veranstaltungen in den Schaugärten statt. Die Gärtnerei ist Teil der Gartenroute OH. Tel. 04561-513430


 **Palmenhaus Café** (Gewächshaus von 1900!) Tel. 04561-558412

 **Neustadt** Empfehlenswerter Besuch der alten Stadt am Meer: Hafen mit altem Speicher und historischen Booten, moderne Yachthäfen, Strandbad mit Promenade sowie alter Stadtkern

 Der **Abstecher nach Neustadt** ist sehr schön über den autofreien Europäischen Fernwanderweg, der durch das NSG Binnenwasser führt. Dazu von der Gutsgärtnerei aus Richtung Altenkrempe und gleich rechts auf den mit X gekennzeichneten Weg (gelbes Radschild „Neustadt“).

 **Abkürzung** (- - -) für den, der nicht nach Neustadt will: Gegenüber der westlichen Gutsauffahrt dem mit X gekennzeichneten Fernwanderweg bis Gömnitz folgen, dann an Kreuzung Richtung Eutin, dann sind Sie wieder auf der beschilderten Route.

 **Gömnitzer Berg** Abstecher (600m) zur zwölfthöchsten Erhebung (94 m) in S-H. Der begehbare Ziegelturm diente früher als weit sichtbares Seezeichen und bietet traumhafte Aussichten.

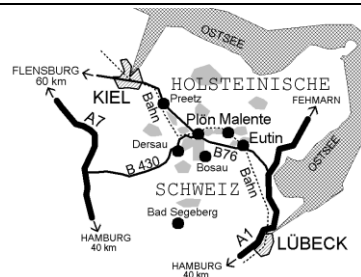
 **Gut Redingsdorf** Der Redingsdorfer See ist von weitem gut zu sehen, am Westufer liegt das Gut. Für eine Stippvisite der sanierten Anlage in die Straße nach Vinzier einbiegen und in die Niederung eintauchen.

 **Restaurant Alte Straßenmeisterei** Tel. 04521-795969

## ANREISE

- Mit der Bahn halbstündlich aus Lübeck und Kiel (Radmitnahme möglich)

- Über die Autobahnen A1 und A7 und die Bundesstraßen B76 bzw. B430 schnell erreichbar



## FAHRRADSERVICE (Reparatur)

- Fahr-Radladen, Lübecker Str. 42, Eutin, Tel. 04521-7957379
- Fahrrad Extra, Kirnhofallee 9, Neustadt, Tel. 04561-525454 (auch Leihräder)

## TOURIST-INFO & ÜBERNACHTEN

- **Tourist-Info Eutin**, Markt 19, 23701 Eutin, Tel. 04521-70970, [www.holsteinischeschweiz.de/eutin](http://www.holsteinischeschweiz.de/eutin), [info@eutin-tourismus.de](mailto:info@eutin-tourismus.de)
- **Tourismus-Service Neustadt i.H.**, Dünenweg 7, 23730 Neustadt, Tel. 04561-7011, [tourismus-service@pelzerhaken.de](mailto:tourismus-service@pelzerhaken.de)

Wir empfehlen zertifizierte „Bett&Bike“-Betriebe. Fragen Sie uns nach speziellen Rad-Angeboten. Wir helfen Ihnen gern!

## WEITERE TOUREN

Es gibt 12 Radtouren in der Holsteinischen Schweiz, die mit einem Faltblatt beschrieben werden. Ab Eutin starten die ●Strand-Tour, ●Güter-Tour, ●Städtchen-Tour und ●Berg-Tour. Besonders empfehlen wir die beschilderten Urlaubs-Radwege ●Holsteinische-Schweiz-Radtour (Rundtour ca. 200 km), den ●Mönchsweg (Glückstadt-Fehmarn, 340 km) und den ●Ostseeküsten-Radweg (Flensburg-Travemünde, 450 km).

## EMPFEHLUNGEN

Wegen längerer naturnaher Abschnitte & teils etwas größerem Untergrund empfehlen wir keine Rennradbereifung. Manchmal für Norddeutschland unerwartete Steigungen machen es interessant.

## KARTEN

Wir empfehlen, zusätzlich eine detaillierte Karte zu kaufen. Diese sind erhältlich in den Tourist-Infos vor Ort oder im Buchhandel.

- KVplan „Ostholstein“ 1:60:000, 6,50 €
- Landesverm.amt S-H „Holsteinische Schweiz“ 1:25.000, 5,40 €

## MODERNE NAVIGATION

GPS-Tracks der Route unter [www.holsteinischeschweiz.de/gps](http://www.holsteinischeschweiz.de/gps) „Narrensichere“ Rad-Geräte können bei der Eutiner Tourist-Info ausgeliehen werden.

# Güter-Tour\*

Zu den wasser- und baumreichen Gütern der Region. Erfahren Sie sich die Kulturlandschaft des fruchtbaren Ostholsteins.

39 km / 43 km

[ostsee-holstein-tourismus](http://ostsee-holstein-tourismus) | [www.holsteinischeschweiz.de](http://www.holsteinischeschweiz.de)



\* **schleswig-holstein**

*Urlaub, so weit das Auge reicht!*

**Startpunkt:** Wir empfehlen den Einstieg an der Schwimmhalle Eutin, Riemannstraße 46. Nutzen Sie einen der Parkplätze der Innenstadt.

**1 Eutiner Schloss** Einst fürstbischöfliche Residenz von 1692. Sie können die herrliche historische Ausstattung sowie die reiche Geschichte des Schlosses auf eigene Faust oder mit Audio-Guide erkunden. Die spätere Zarin Katharina die Große und Liza Minelli waren hier zu Gast.  
Tel. 04521-70950

**Eutin / Stadt :**  
**Schlossküche** Tel. 04521-709550,  
**Café Klausberger** Tel. 04521-71587, weitere u. a. in der Innenstadt, speziell rund um den Markt  
**Eutin / Fissau**  
**Gasthaus Wittenburg** Tel. 04521-2456

**Zahlreiche reetgedeckte Bauernkaten** in der Fissauer „Krete“, einem alten Sandweg

**2 700jährige Buche** und Bach“schlucht“ wenige Meter weiter von kleinem Rast- & Badeplatz aus Blick über den Sibbersdorfer See zur Möweninsel mit regem Vogelleben

Im Wald zwischen Sibbersdorfer See und Stendorf mögliche Einschränkungen auf Sandweg durch Regen, Trockenheit oder Reitwegnutzung

**3 Gut und Dorf Stendorf** Eine Infotafel erklärt Entstehung und Eigenart der Gebäude und Anlagen, die unverfälscht erhalten sind. Gut erkennbar sind die Verwalter- und Arbeiterhäuser sowie die Meierei vor dem Gutshof. Leider sind Jagdschloss (1877) und Park am See (1856) nicht zugänglich.

Im benachbarten Kasseedorf liegt eine sehr schöne **Badestelle** am O-Ufer des Stendorfer Sees



Kartengrundlage: Digitale topografische Karten des Landesvermessungsamtes Schleswig-Holstein

**P** Guter Startpunkt mit Parkplatz  
**A** Rastplatz

**☺** Tipp, z.B. Aussichtspunkt  
**⚡** Ggf. problematische Wegstrecke

**1** Besondere Sehenswürdigkeit  
**||** Gastronomie

!!! Aufgrund der 2016 in Eutin stattfindenden Landesgartenschau kommt es ab 2015 zu Umleitungen. Bitte informieren Sie sich in der Tourist-Info!!!